


## Abwasser in Traunreut

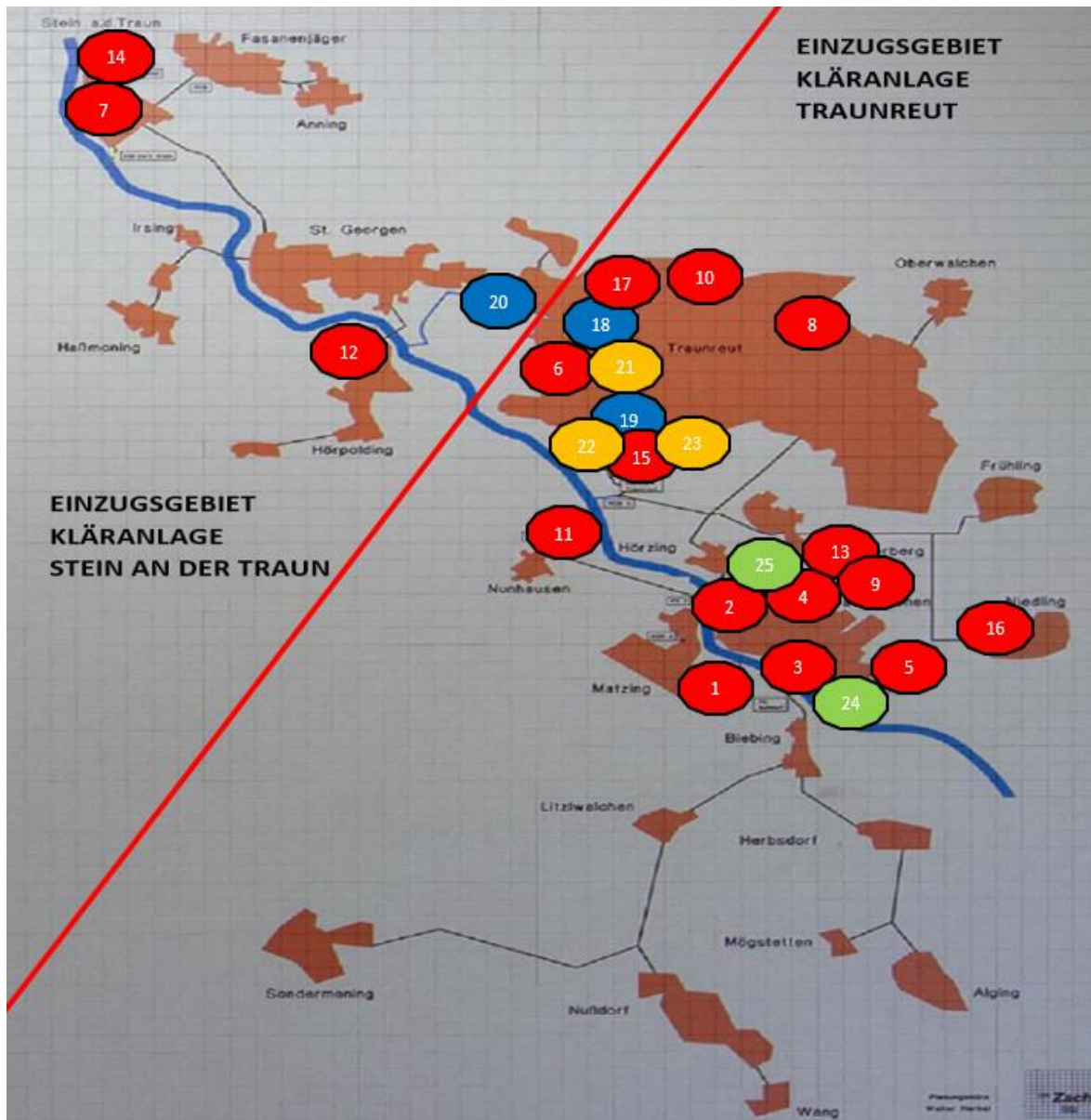
### Unser Kanalnetz


<b>Kanalnetzlänge</b>	Abwasser	103	km
	Regenwasser	7	km
	Druckleitungen	10	km
	gesamt	120	km
<b>Einzugsfläche (Summe)</b>		160	ha
<b>angeschlossene Einwohner</b>		21.600	Pers.

<b>Hauptpumpwerke</b>	Abwasser	17	Stk.
	Regenwasser	3	Stk.
<b>Einzelpumpstationen</b>		90	Stk.
<b>Regenüberlaufbecken (RÜB)</b>	V <sub>ges.</sub> 6.000 m <sup>3</sup>	3	Stk.
<b>Fangbecken</b>	V <sub>ges.</sub> 190 m <sup>3</sup>	2	Stk.



## Abwasser in Traunreut Unser Kanalnetz





## Abwasser in Traunreut

### Unser Kanalnetz

Bez.	Art		Örtlichkeit
1	Hauptpumpwerk	Abwasser	Matzing
2	Hauptpumpwerk	Abwasser	Matzing
3	Hauptpumpwerk	Abwasser	Matzing
4	Hauptpumpwerk	Abwasser	Traunwalchen
5	Hauptpumpwerk	Abwasser	Traunwalchen
6	Hauptpumpwerk	Abwasser	Traunreut Kernstadt
7	Hauptpumpwerk	Abwasser	Stein an der Traun
8	Hauptpumpwerk	Abwasser	Traunreut Kernstadt
9	Hauptpumpwerk	Abwasser	Traunwalchen
10	Hauptpumpwerk	Abwasser	Hochreit
11	Hauptpumpwerk	Abwasser	Nunhausen
12	Hauptpumpwerk	Abwasser	Hörpolding
13	Hauptpumpwerk	Abwasser	Traunwalchen
14	Hauptpumpwerk	Abwasser	Roitham
15	Hauptpumpwerk	Abwasser	Traunreut
16	Hauptpumpwerk	Abwasser	Niedling
17	Hauptpumpwerk	Abwasser	Traunreut Kernstadt
18	Hauptpumpwerk	Regenwasser	Traunreut Kernstadt
19	Hauptpumpwerk	Regenwasser	Traunreut Kernstadt
20	Hauptpumpwerk	Regenwasser	Traunreut Kernstadt
21	RÜB 1 (400 m <sup>3</sup> )	Abwasser	Traunreut Kernstadt
22	RÜB 2 (1.600 m <sup>3</sup> )	Abwasser	Traunreut
23	RÜB 3 (4.000 m <sup>3</sup> )	Abwasser	Traunreut
24	FB 1 (130 m <sup>3</sup> )	Abwasser	Matzing
25	FB 2 (60 m <sup>3</sup> )	Abwasser	Traunwalchen